

CERVINO CIASPOLE SNOWSHOES



È INIZIATO IL COUNTDOWN
DEI NUOVI TRACCIATI!

3 LAYET

2 LOZ

1 CRÉPIN

**CONTATTO
NATURA.**



COMUNE | COMMUNE
VALTOURNENCHE



CERVINO
SKI PARADISE

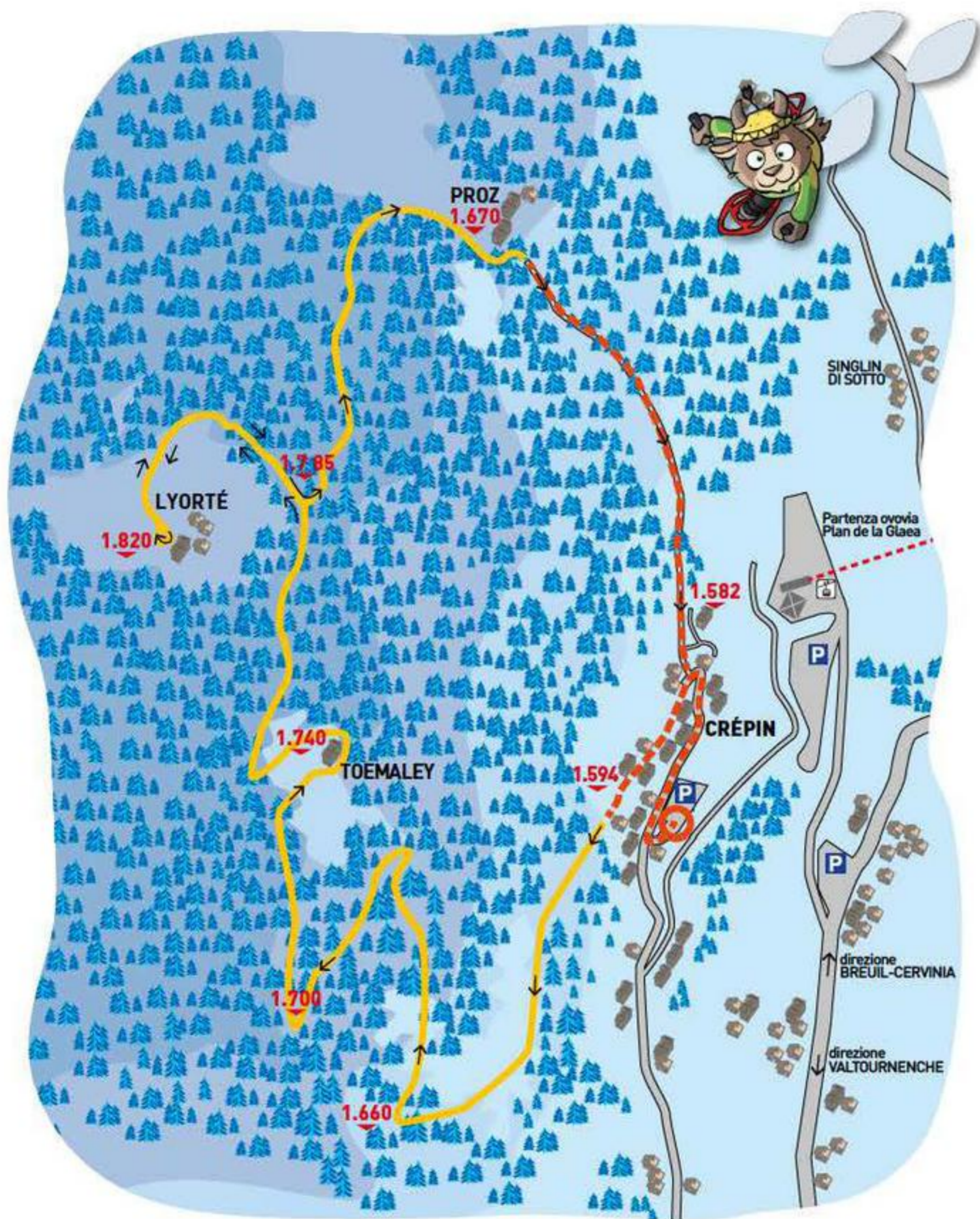




PERCORSO CRÉPIN

CIASPOLE | SNOWSHOES | RAQUETTES

1



CARATTERISTICHE

- 5,0 km Lunghezza percorso
- 2h 15' Tempo di percorrenza
- 226 m Dislivello
- 1.594 Quota partenza e arrivo
- 1.820 Quota massima

LEGENDA

- Tracciato per ciaspole
- Tracciato a piedi
- Partenza e arrivo
- Senso del tracciato
- Quote dislivello (m slm)
- Villaggi/alpeggi
- Boschi
- Strade
- Parcheggi



COMUNE | COMMUNE VALTOURNENICHE



Ufficio Turismo
 Valtournenche - 0121 9144 9209
 Email: Cervino - 0121 9144 90136
 www.cervino.it | www.comunevaltournenche.it
 f | o | v | e

Il Comune di Valtournenche, in collaborazione con la Provincia di Aosta, ha realizzato questo itinerario di sci di fondo e ciaspole. Il percorso è stato progettato e realizzato in collaborazione con il Comune di Breuil-Cervina e il Comune di Cervino. Il percorso è stato progettato e realizzato in collaborazione con il Comune di Breuil-Cervina e il Comune di Cervino. Il percorso è stato progettato e realizzato in collaborazione con il Comune di Breuil-Cervina e il Comune di Cervino.



2 PERCORSO LOZ

CARATTERISTICHE

- 2,5 km Lunghezza percorso
- 2h 00' Tempo di percorrenza
- 101 m Dislivello
- 1.665 Quota partenza e arrivo
- 1.766 Quota massima



3 PERCORSO LAYET

CARATTERISTICHE

- 3,0 km Lunghezza percorso
- 1h 45' Tempo di percorrenza
- 85 m Dislivello
- 1.995 Quota partenza
- 2.080 Quota massima

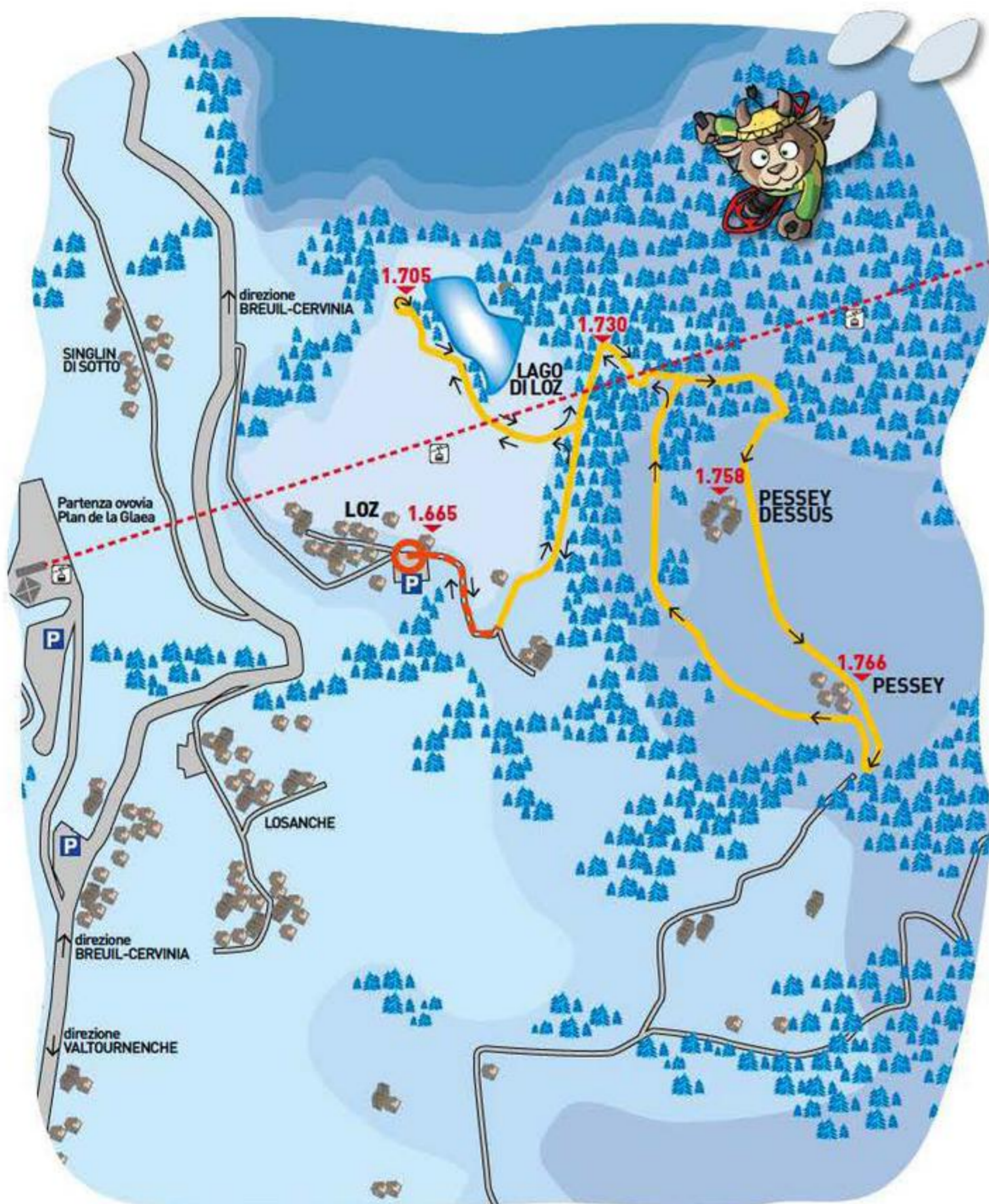




PERCORSO LOZ

CIASPOLE | SNOWSHOES | RAQUETTES

2



CARATTERISTICHE

- 2,5 km Lunghezza percorso
- 2h 00' Tempo di percorrenza
- 101 m Dislivello
- 1.665 Quota partenza e arrivo
- 1.766 Quota massima

LEGENDA

- Tracciato per ciaspole
- Tracciato a piedi
- Partenza e arrivo
- Senso del tracciato
- Quote dislivello (m slm)
- Villaggi/alpeggi
- Boschi
- Strade
- Parcheggi



COMUNE | COMMUNE
VALTOURNENCHE



Ufficio Turismo
Valtournenche - 0164 92021
Email: Cervino - 0164 90136
www.cervino.it | www.comunevaltournenche.it
f | o | v | e

Il Comune di Valtournenche, in collaborazione con il Consorzio Cervino, ha realizzato questo itinerario di snowshoeing nel territorio del Comune di Valtournenche, in collaborazione con il Consorzio Cervino e il Comune di Breuil-Cervinia. Il percorso è stato realizzato in collaborazione con il Consorzio Cervino e il Comune di Breuil-Cervinia. Il percorso è stato realizzato in collaborazione con il Consorzio Cervino e il Comune di Breuil-Cervinia.



1 PERCORSO CREPIN

CARATTERISTICHE

- 5,0 km Lunghezza percorso
- 2h 15' Tempo di percorrenza
- 226 m Dislivello
- 1.594 Quota partenza
- 1.820 Quota massima



3 PERCORSO LAYET

CARATTERISTICHE

- 3,0 km Lunghezza percorso
- 1h 45' Tempo di percorrenza
- 85 m Dislivello
- 1.995 Quota partenza
- 2.080 Quota massima

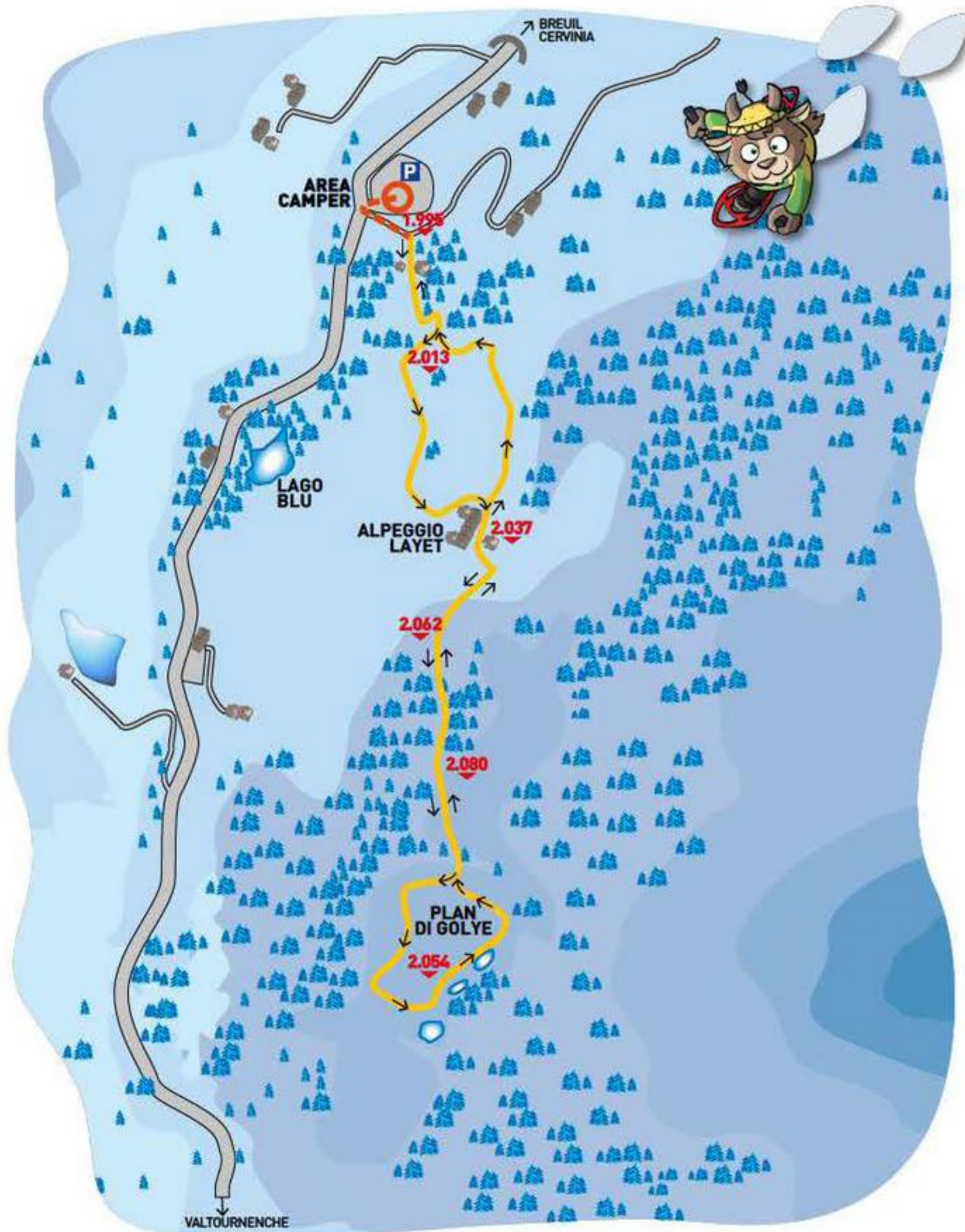




PERCORSO LAYET

CIASPOLE | SNOWSHOES | RAQUETTES

3



CARATTERISTICHE

- 3,0 km Lunghezza percorso
- 1h 45' Tempo di percorrenza
- 85 m Dislivello
- 1.995 Quota partenza e arrivo
- 2.080 Quota massima

LEGENDA

- Tracciato per ciaspole
- Tracciato a piedi
- Partenza e arrivo
- Senso del tracciato
- Quote dislivello (m slm)
- Villaggi/alpeggi
- Boschi
- Strade
- Parcheggi



COMUNE | COMMUNE
VALTOURNENCHE



Ufficio di Turismo
Valtournenche - 01644 92001
Email: Cervino - 01644 90136
www.cervino.it | www.comunevaltournenche.it
f | o | v | e

Il Comune di Valtournenche, in collaborazione con la Provincia di Aosta, ha realizzato, in un'ottica di promozione turistica e di valorizzazione del territorio, il Percorso Layet, un itinerario a piedi e con le ciaspole che attraversa il territorio del Comune di Valtournenche, in un'area di grande interesse naturalistico e paesaggistico. Il percorso è stato realizzato in collaborazione con il Comune di Felù-Cervina e con il Comune di Cervino. Il percorso è stato realizzato in collaborazione con il Comune di Felù-Cervina e con il Comune di Cervino. Il percorso è stato realizzato in collaborazione con il Comune di Felù-Cervina e con il Comune di Cervino.



1 PERCORSO CREPIN

CARATTERISTICHE

- 5,0 km Lunghezza percorso
- 2h 15' Tempo di percorrenza
- 226 m Dislivello
- 1.594 Quota partenza
- 1.820 Quota massima



2 PERCORSO LOZ

CARATTERISTICHE

- 2,5 km Lunghezza percorso
- 2h 00' Tempo di percorrenza
- 101 m Dislivello
- 1.645 Quota partenza e arrivo
- 1.766 Quota massima

